

*** * ***
* * *
* * ***
* * * Retten i Randers
* *** ** Tinglysningsafdelingen

Side:

Akt.nr.:
C 423

Påtegning på Skøde. Dkk 95.000
Vedrørende matr.nr. 9 AY, Auning By, Auning
Ejendomsejer: Pernille Frank m.fl.
Lyst første gang den: 11.04.2006 under nr. 17545
Senest ændret den : 11.05.2006 under nr. 22031

Skødet er endeligt


Retten i Randers den 11.05.2006

Jytte Holmsgaard

DSS 88311504
67_C-R_423
Bulk Sort / Hvid

793250





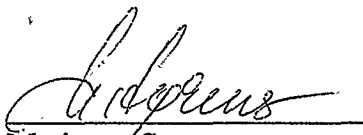
Anmelder:

Jeppe Friis
Lundkærvej 1
8963 Auning
Tlf.nr. 86 40 99 94

Allonge til betinget skøde kr. 95.000,00, vedrørende matr.nr. 9 ay Auning by, Auning tilhørende Pernille Frank & Thomas Thygesen. Lyst f.g.d. 11.04.2006.

De i det betingede skøde aftalte vilkår er nu opfyldt, idet den kontante del af købesummen er erlagt som aftalt, hvorfor skødet herved gøres endeligt.

Assentoft, den 3/5 - 2006


Marianne Sørensen


Til vitterlighed om ægte underskrift, dateringens rigtighed samt underskriverens myndighed:

Navn:
Stilling:
Bopæl:


Jeppe Friis
Bankassistent
Lundkærvej 1
8963 Auning

Navn:
Stilling:
Bopæl:


ANETTE FRIIS KEMPEL
Bankassistent
Sanglærkevej 36, Assentoft
8900 Randers



*** * ***
 * * *
 * * ***
 * * * Retten i Randers
 * *** *** Tinglysningsafdelingen

Side: 5

Akt.nr.:
 C 423

Påtegning på Betinget skøde.
 Vedrørende matr.nr. 9 AY, Auning By, Auning
 Ejendomsejer: Pernille Frank m.fl.
 Lyst første gang den: 11.04.2006 under nr. 17545
 Senest ændret den : 11.04.2006 under nr. 17545

Skødet er betinget,

Retten i Randers den 19.04.2006

Britta Myrhøj Jensen

100



Matr.nr.:
9 ay Auning by, Auning

Anmelder:
Jeppe Friis
Lundkærsvej 1
8963 Auning
Tlf.nr. 86 40 99 94

Købesummen ønskes ikke offentliggjort

Stempel	kr.	600	GENPART 264013 01 0000.0062	11.04.2006 TA
Afgift	-	1.400		2.000,00 K
Tinglysningsafgift	Kr.	2.000		

B E T I N G E T S K Ø D E

Undertegnede **Marianne Sørensen, Gunnerupmosevej 16, Assentoft, 8900 Randers** sælger, skøder og betinget overdrager herved til medundertegnede:

**Pernille Frank
Thomas Thygesen
SørenMøllersGade 4B
8900 Randers**

Grunden tilhørende sælger ifølge tinglyst adkomst:

**matr.nr. 9 ay Auning by, Auning
af areal ifølge tingbogen 5.545 m², der er en ubebygget grund.**

Handlen er i øvrigt indgået på følgende vilkår:

1. Ejendommen og dens tilbehør

Grunden, der er en ubebygget, overdrages som den er og forefindes, af køber beset og antaget med de på grunden værende installationer, hegn, træer, beplantning og alt ejendommens øvrige rette tilliggende og tilhørende.

2. Rettigheder og forpligtelser

Grunden overtages med de samme rettigheder, byrder og forpligtelser, hvormed den hidtil har tilhørt sælger og tidligere ejere.

Køber er bekendt med, at der er tinglyst følgende servitutter, der skal respekteres af køber, idet der i øvrigt henvises til ejendommens blad i tingbogen:

- 1 20.01.1914 Dok. om vej mv
- 2 17.01.1970 Dok om anbringelse af luftledninger på master m.v.
- 3 26.11.1979 Dok om transformerstation mv, om resp akt
- 4 24.10.1995 Dekl. med ELRO ang. kabler m.v. Resp. se akt.

Køber indtræder i sælgers rettigheder og forpligtelser overfor offentlige myndigheder og private forsyningsværker.

3. Overtagelsesdagen

Overtagelsesdagen er aftalt til den **1. maj 2006**.

Sælger vedligeholder ejendommen forsvarligt indtil dispositionsdagen, der er aftalt til den 1. maj 2006.

Overgang af risikoen samt aflæsning af forbrugsmålere og eventuel oliebeholdning sker på dispositionsdagen.

4. Refusion

Med dispositionsdagen som skæringsdag udfærdiges sædvanlig refusionsopgørelse, hvis saldo berigtiges kontant ved påkrav.

Sælger og køber i forening foranlediger ejendommens forbrugsmålere aflæst i forbindelse med dispositionsdagen. Parterne sørger ligeledes i forening for at give forsyningsværkerne meddelelse om ejerskiftet.

Sælger afmelder eventuel betalingservice.

Køber er ansvarlig for, at ejendomsskatter, der forfalder til betaling efter overtagelsesdagen, betales rettidigt. Dette er også tilfældet, selv om køber ikke modtager opkrævning.

5. Sælgers oplysninger

Sælger oplyser

at, der sælger bekendt ikke verserer sager eller består uopfyldte krav fra det offentlige eller private vedrørende ejendommen,

at, sælger ikke har begæret ejendommen omvurderet eller indgivet klage over den fastsatte vurdering,

at, der sælger bekendt ikke påhviler ejendommen utinglyste rettigheder eller forpligtelser.

6. Fortrydelsesret

Parterne er gjort bekendt med reglerne om fortrydelsesret i henhold til Lov nr. 391 om forbrugerbeskyttelse ved erhvervelse af fast ejendom m.v. af 14.06.1995, hvorefter køberne er oplyst om, at de senest 6 hverdage efter underskrift på nærværende skøde kan træde tilbage fra aftalen, mod meddelelse herom til sælger og mod betaling inden denne frist af en godtgørelse til sælger på 1% af den nominelle købesum.

7. Gæld udenfor købesummen

Sælger oplyser, at der ikke for tiden påhviler ejendommen gæld vedr. vand, vej, kloak, rensningsanlæg eller andre forsyningsledninger.

Kommende gæld af nævnte art overtages af køber udenfor købesummen, også for så vidt angår påbegyndte arbejder eller afsluttede arbejder, hvorom der måtte være afsagt kendelser eller truffet beslutning, og hvor bidrag endnu ikke er pålignet, hvorved bemærkes, at der ikke sælger bekendt er sådanne bidrag under påligning. Gæld, der afvikles sammen med betaling af forbrug, samt gæld som afvikles gennem grundejerforening, overtages af køber.

8. Købesummen og dens berigtigelse

Købesummen er aftalt til kr. 95.000,00 skriver kroner nitifemtusinde 00/100.

Beløbet berigtiges ved kontant betaling pr. overtagelsesdagen. Provenuet af handelen frigives til sælger, når skødet er tinglyst uden præjudicerende retsanmærkninger. Renter af deponeringsbeløb tilfalder sælger fra overtagelsesdagen.

Parterne erklærer på tro og love, at værdien af den solgte ejendom på anmeldelsestidspunktet ikke overstiger købesummen.

9. Omkostninger

Omkostninger ved nærværende skødes oprettelse betales af køberne. Udgiften til registreringsafgiften betales af køber og sælger med hver halvdelen, medens hver part betaler honorar til egen advokat.


Der har ikke medvirket ejendomsmægler.


10. Betingelser for endeligt skøde

Nærværende handel er alene betinget af købesummens berigtigelse. Parterne bemyndiger ved underskrift på nærværende sælger, til at udstede endeligt skøde, når betingelserne herfor foreligger opfyldt.

Randers, den 29/3 - 2006


Som køber:


Pernille Frank


Thomas Thygesen

Assentoft, den 29/3 - 2006

Som sælger:


Marianne Sørensen

Til vitterlighed om ægte underskrift, dateringens rigtighed samt underskrivernes myndighed:

Navn:
Stilling:
Bopæl:



Bankassistent
Lundkærsvej 1
8963 Auning

Navn:
Stilling:
Bopæl:


ANETTE FRIIS KEMPEL
Bankassistent
Sanglærkevej 36, Assentoft
8900 Randers

For nævnte ejendom matr. nr. 09.87, Auning by
Auning ejerlav er under lcbn nr. 021740 pr. 1/12004
vurderet til ejendomsverdi 33.300 kr
heraf grundværdi 33.300 kr

Ejendommen, der hverken udgør en landbrugsejendom eller omfatter nogen del af en sådan, er ikke i matriklen noteret som en del af en samlet ejendom.
Sønderhald Kommune ♦ ejendomsskattekontoret, 04 104 20 06



Mtr. nr., ejerlav, sogn:
- (i København kvarter)
eller (i de sønderjydske lands-
dele) bd. og bl. i tingbogen,
art. nr., ejerlav, sogn.

9^{ay}

Stempel:

kr. 25 øre 00

Akt: Skab 6 nr. 42 J
(udfyldes af dommerkontoret)

Auning By
Auning.

Gade og hus nr.:

Anmelder:

Andelsselskabet Elforsyningen for Randers Opland

..... dekl. nr.

Deklaration.

..... Kontorassistent Ejnar Surov

..... Søbyvej 1, 8900 Randers.

meddeler herved **Andelsselskabet Elforsyningen for Randers Opland**, eller den til hvem selskabet eventuelt måtte overdrage sine rettigheder, en fra $\frac{\text{min}}{\text{vor}}$ og efterfølgende ejeres side tilladelse til på nedennævnte ejendomme

..... matr. nr. 9^{ay} Auning By, Auning.

1. at lade anbringe transformerstation med tilkørsel, således som vist på vedlagte matrikelkort.
2. at lade nedgrave og nedlægge lavspændingskabler/10 kV højspændingskabler, således som vist på vedlagte matrikelkort.
3. at lade anbringe master med fornødent tilbehør, samt øvrige til fremførelse af elektricitet nødvendige dele, således som vist på vedlagte matrikelkort.

$\frac{\text{Jeg}}{\text{vi}}$ indgår på, at benyttelsen af de jordarealer, der grænser til lednings-/kabelanlægget, transformerstationen er underkastet de til enhver tid gældende love og forskrifter for elektriske anlæg, herunder stærkstrømsreglementet.

Fremdeles giver $\frac{\text{Jeg}}{\text{vi}}$ selskabet ret til at færdes på $\frac{\text{min}}{\text{vor}}$ ejendom for at beskære træer, og for at efterse, reparere og vedligeholde vore anlæg, alt i det omfang, som driften kræver.

Tilladelsen gives uden forbehold med hensyn til fremtidige ændringer af hegn, skel m. m.

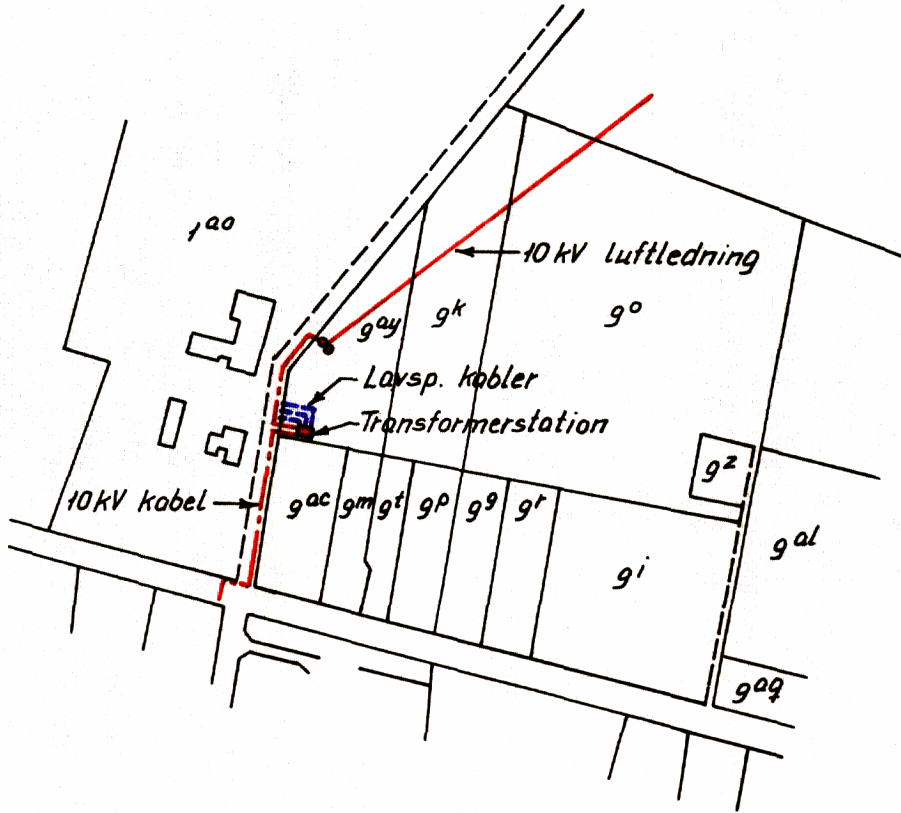
Selskabet yder for denne tilladelse de respektive ejere en erstatning een gang for alle i henhold til de til enhver tid gældende regler og aftaler. Erstatningen udbetales, når anlægget er færdigbygget og nærværende deklARATION er tinglyst.

Skade på afgrøde, forvoldt af selskabets medarbejdere ved arbejde på anlæggene, erstattes efter skadens størrelse.

Andelsselskabet Elforsyningen for Randers Opland er påtaleberettiget med hensyn til servitutten, og selskabet er berettiget til at lade deklARATIONEN tinglyse og notere som servitutstiftende på ejendommen(e)s folio i tingbogen.

Med hensyn til de nu ejendommen(e) påhvillende pantehæftelser og servitutter henvises til ejendommens blad i tingbogen.

DeklARATIONEN skal til enhver tid respektere størst mulige lån i offentlige midler, herunder midler som ydes i henhold til lov om realkredit samt lån i Dansk Landbrugs Realkreditfond og Sparekasselån uden kaution.




Auning By, Auning.


At denne kort-genpart er nøjagtig genpart af det originale kort vedrørende ejendommen(e)
 mtr. nr. 9 ay Auning By, Auning
 attesteres herved. Hornbæk pr. Rds. d. 12. november 1979

Navn: A. Holten

DSS 88311504
67_C-R_423
Bulk Farve

793251





Mtr. nr., ejerlav, sogn:
(i København kvarter)
eller (i de sønderjydske lands-
dele) bd. og bl. i tingbogen,
art. nr., ejerlav, sogn.

Stempel: 25 kr. —øre

Akt: Skab C nr. 423
(udfyldes af dommerkantoret)

9^m m.fl. af Auning by og sogn
1^b af Estrup Hovedgard, Fausning sogn

Gade og hus nr.:

+ 8^{gk} Auning ifly-akt. 2001

Anmelder:

Andelsselskabet Elforsyningen for Randers Opland

10 kV linie.....dekl. nr.....

480 17 JAN. 1970

Deklaration.

Undertegnede lodsejere under

Auning by og sogn og Estrup Hovedg, Fausning sogn

meddeler herved **Andelsselskabet Elforsyningen for Randers Opland**, eller den til hvem selskabet eventuelt måtte overdrage sine rettigheder, en fra $\frac{\text{min}}{\text{vor}}$ og efterfølgende ejeres side uopsigelig tilladelse til på nedennævnte ejendomme

matr. nr. 9^m m.fl. af Auning by og sogn

" " 1^b af Estrup Hovedg., Fausning sogn.

at lade anbringe master med tilbehør, luftledninger, jordkabler, transformerstationer samt øvrige til fremføring af elektricitet nødvendige dele. Anbringelsen vil ske således som angivet på vedhæftede plan.

På samme betingelser afgiver $\frac{\text{jeg}}{\text{vi}}$ til selskabet det til anbringelse af disse dele nødvendige jordarealer, og $\frac{\text{jeg}}{\text{vi}}$ indgår på, at benyttelsen af de jordarealer, der grænser til ledningsanlægget, er underkastet de til enhver tid gældende bestemmelser i love og forskrifter for elektriske anlæg.

Det areal, der ligger indenfor en vandret afstand af 5 m fra yderste højspændingsluftledning til begge sider, må ikke benyttes til anlæg af befærdede arealer, sportspladser, bygningskonstruktioner, høje genstande, stakke o. l., og det areal, der ligger indenfor en vandret afstand af 10 m fra yderste højspændingsluftledning til begge sider, må ikke benyttes til brønde eller til gader, veje, indkørselsveje, roebaner, offentlige gangstier o. l. langs med ledningerne. For jordkabler gælder, at beholdere for brand- og eksplosionsfarlige vædske ikke må anbringes nærmere end 2 m fra kablet, og at bygninger og træer samt buske skal holdes mindst 1 m fra kablet.

Fremdeles giver $\frac{\text{jeg}}{\text{vi}}$ selskabet ret til at færdes på min ejendom for at beklippe træer og for at efterse, reparere og vedligeholde ledninger m. m. alt i det omfang, som driften kræver.

Tilladelsen gives uden forbehold med hensyn til fremtidige ændringer af hegn, skel m. m.

Selskabet yder for denne tilladelse de respektive ejere en erstatning een gang for alle på kr. for hver mast, der står på fri mark og indtil kr. for en transformerstation. Erstatningen udbetales, når anlægget er færdigbygget og nærværende deklARATION er tinglyst.

Såfremt der opstilles mastetransformerstation, kan der senere, hvis Elro ønsker det, opstilles ståltransformerstation med betonfundament.

Skade på afgrøde, forvoldt af selskabets arbejder på linien, erstattes efter skadens størrelse.

Andelsselskabet Elforsyningen for Randers Opland er påtaleberettiget med hensyn til servituten, og selskabet er berettiget til at lade deklARATIONEN tinglyse og notere som servitutstiftende på ejendommen (e)s folio i tingbogen.

Med hensyn til de nu ejendommen (e) påhvillende pantehæftelser og servituter henvises til ejendommens blad i tingbogen.

DeklARATIONEN skal til enhver tid respektere størst muligt lån i kredit- hypotekforening som sparekasse uden kaution.

Justitsministeriets genpartipapir. Til lejekontrakter, servitutdokumenter o. l., fortsættelse af dokumenter, fortegnelse over pantsatte genstande o. l. (vedr. fast ejendom).

Dato	Ejendommens betegnelse	Ejerens underskrift: Navn, stilling, bopæl	Til vitterlighed
24.12.69	9 ^m	Einar Surrow	K.B. Olesen
	Auning by	Kedelpasser	P. Jensen
	og sogn	Vestergade 58, Auning	
29.12.69	9 ^b , 9 ^k , 9 ^o	Elly Jacobsen	K.B. Olesen
	Auning by	Husmoder	P. Jensen
	og sogn	Klibo, Auning	
29.12.69	1 ^b	Chr. Jskov	K.B. Olesen
	Estrup Hovedg.	Gårdejer	P. Jensen.
	Fausing sogn	Klibo, Auning	

Indført i dagbogen for Randers Hærrædsret

den 11 JAN 1970 17 JAN. 1970

TINGLYST _____ akt C 423

Forudsigt med, hvoraf genpart

er burskup på akt

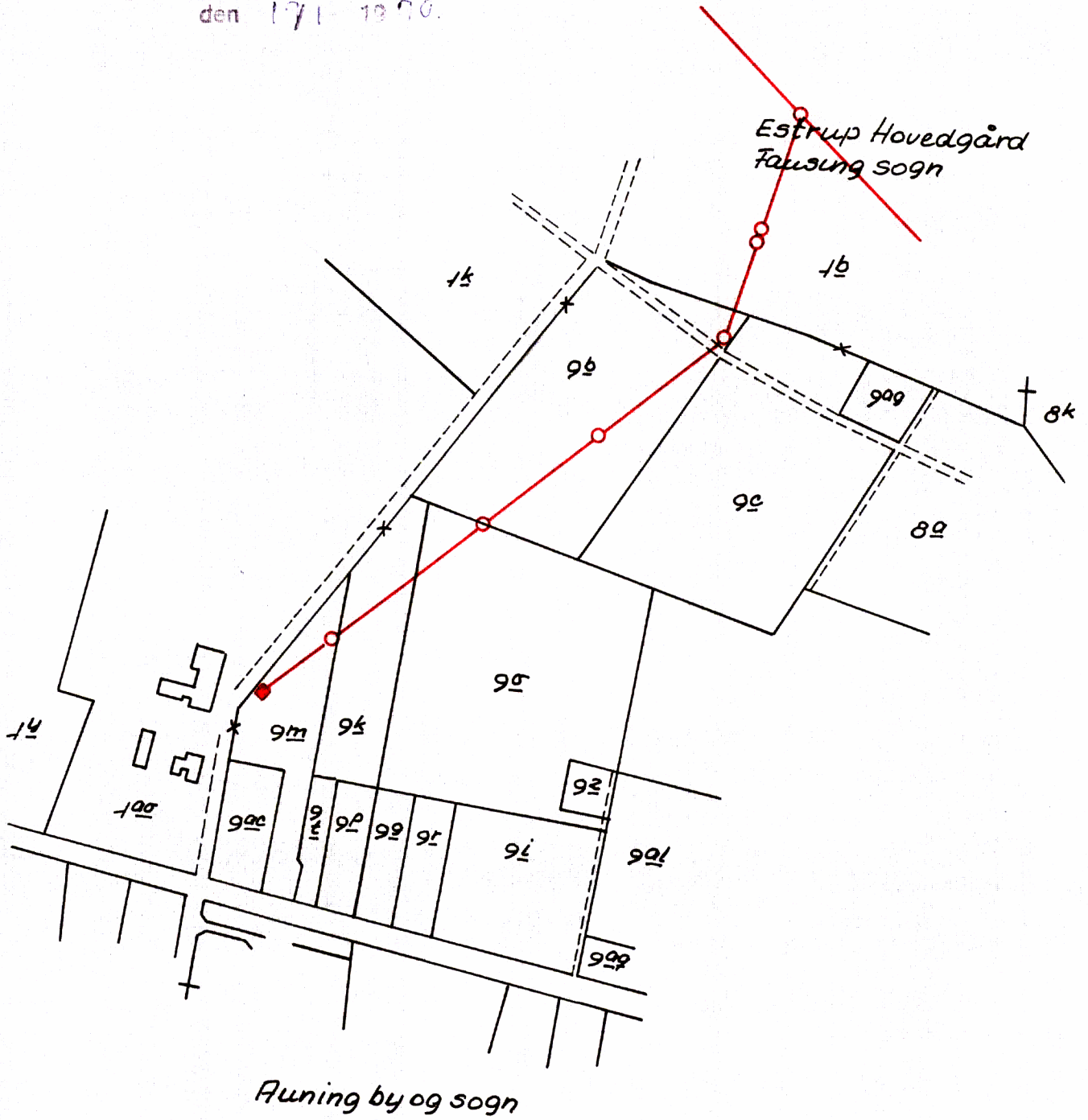
BLEGVAD JENSEN
Genpartens retlighed bekræftes

/JT.

cl-36

1/6

Forevist ved tinglysning i
Randers Herredsret,
den 17/1-1970.



DSS 88311504
67_C-R_423
Bulk Farve

793253



Justitministeriets genpartkalkuleret. Til kort.

At dette kort genpart er udarbejdet i henhold til den oprindelige kort vedrørende ejendommen(e)
 mtr. nr. 15 af Estrup Hovedg., Auning by og sogn, Fausung sogn
 attesteres herved. Hornbæk pr. Røds d. 16. januar 1970
 Navn: Jensen

Bestillings-
formular

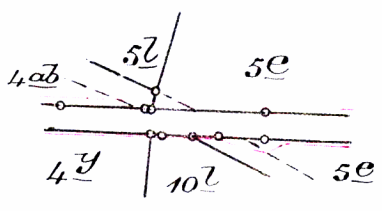
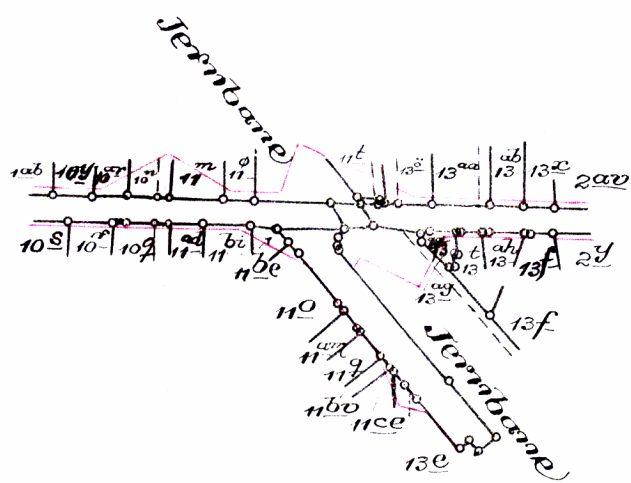
Y-1 fløj

Jensen & Kjeldskov A/S

Justitsministeriets Genpartkalkylærrød. Til

At denne Kort-Genpart er nøjagtig Genpart af det originale Kort vedrørende Ejendommen
 Mtr. Nr. 10⁰⁰ m.fl. **Auning By** attesteres herved.

Randers d. 17-2-1938
 Navn: *Andreas*



DSS 88311504
 67_C-R_423
 Bulk Farve



Kopi af Matrikuskortet
 over
 Landevejen gennem **Auning By**,
 Sogn: **Auning**,
 Herred: **Sønderhald**,
 Amt: **Randers**

Udfærdiget til Brug ved Tinglysning af Byggelinier
 efter Bestemmelserne i Lov Nr. 275 af 28. November 1928.

Aar 1938

Maalestoksforhold 1 : 4000.

Andreas
 Landinspektør.

1944

1	2	3	4	5	6	7	8	9	10	11	12	13	14	15	16	17	18	19	20	21	22	23	24	25	26	27	28	29	30	31	32	33	34	35	36	37	38	39	40	41	42	43	44	45	46	47	48	49	50	51	52	53	54	55	56	57	58	59	60	61	62	63	64	65	66	67	68	69	70	71	72	73	74	75	76	77	78	79	80	81	82	83	84	85	86	87	88	89	90	91	92	93	94	95	96	97	98	99	100
---	---	---	---	---	---	---	---	---	----	----	----	----	----	----	----	----	----	----	----	----	----	----	----	----	----	----	----	----	----	----	----	----	----	----	----	----	----	----	----	----	----	----	----	----	----	----	----	----	----	----	----	----	----	----	----	----	----	----	----	----	----	----	----	----	----	----	----	----	----	----	----	----	----	----	----	----	----	----	----	----	----	----	----	----	----	----	----	----	----	----	----	----	----	----	----	----	----	----	-----

Justitsministeriets Genpartpapir. Til Lejekontrakter, Servituddokumenter o. l.
Fortegnelse over pantsatte Genstande o. l. (vedr. fast Ejendom).

Mtr. Nr., Ejerlav, Sogn:
(i København Kvarter)
eller (i de sønderjydske Lands-
dele) Bd. og Bl. i Ting-
bogen, Art. Nr., Ejerlav,
Sogn.

Anmelderens Navn og Bopæl (Kontor):

Bauders Sjulstrand,
Bauders.

9^d m. fl. af Auning By og Sogn

Stempel: Kr. Øre.

Vedr. My. serv. nr. 171
26/10 - 1933 2 CE Auning

47431 8. MARS. 1933

DEKLARATION.

I Henhold til Reglerne i Lov Nr. 275 af 28' November 1928 om
Fastsættelse af Byggelinier ved Veje og Gader har
Amsraad besluttet, at der paa Grunde, som er beliggende ved
Landevej Nr. ¹³

93-02-027 og 93-02-028
mellm Vejstationerne
samt 93-02-031 og 93-05-016

ikke maa opføres Bygninger eller udføres andre faste Anlæg af
nogen Art, jfr. Lovens § 1, i en Afstand fra Vejens Midtlinie af
mindre end ¹⁰ Meter.

Anvendelse af den anførte mindste Afstand for Bebyggelsen
forudsætter, at Bygningen opføres med sin Jordlinie i fremtidig
Vejhøjde efter Vejbestyrelsens nærmere Anvisning. Er dette ikke
Tilfældet, skal Bygningen rykkes saa meget længere tilbage, som
svarer til 1,5 Gange Højdeforskellen foruden den fornødne Bredde
til Passage foran Bygningen, mindst 1 Meter.

Hjørnebygninger, der opføres i den fastsatte Byggelinie,
samt Hjørnegrunde skal have brudt Hjørne af i det mindste 2,5
Meters Bredde med lige store Vinkler mod Vejlinierne. Andre For-
mer af Hjørner er dog tilladt, naar man ikke kommer udenfor den
saaledes bestemte Grænse.

Kort over de i Medfør af forannævnte Beslutning gældende
Byggelinier er samtidig hermed tilstillet Dommerkontoret.
~~vil snarest blive~~

Denne Beslutning bliver i Overensstemmelse med nævnte Lovs § 4, 2' Stk., at tinglyse paa de til Vejen grænsende Ejendomme af Auning By og Sogn Sogn, nemlig:

Matr. Nr.	Matr. Nr.	Matr. Nr.	Matr. Nr.
54	10 ^{at}	3 ^u	24 ^d
35 ^a	10 ^{ao}	3 ^{bg}	23 ^c
---	10 ^{ak}	3 ^v	22 ^e
9 ^m	10 ^{ao}	3 ^{aa}	18 ^h
9 ^t	10 ^{ab}	3 ^x	17 ^h
9 ^b	10 ^v	3 ^{ad}	16 ^f
9 ^a	10 ^{ar}	3 ^v	12 ^a
9 ^r	11 ^o	3 ^{ao}	36
9 ^t	13 ^o	3 ^{ai}	37 ^{dd}
9 ^v	13 ^{aa}	3 ^{aq}	37 ^{ea}
9 ^a	13 ^{ab}	3 ^o	16 ^d
9 ^r	13 ^z	4 ^o	10 ^l
9 ^s	2 ^{av}	4 ^o	4 ^v
9 ^v	2 ^{aa}	4 ^{aa}	4 ^a
10 ^{ca}	2 ^{al}	4 ^t	4 ^{ap}
10 ^{be}	2 ^{oa}	4 ^{af}	4 ^{ao}
10 ^{bf}	2 ^{ao}	4 ^{ab}	4 ^{an}
10 ^{bi}	2 ^{ba}	5 ^a	4 ^{ag}
10 ^{bk}	2 ^{bx}	28 ^c	4 ^{ah}
10 ^{bl}	2 ^{bv}	27 ^d	4 ^{ak}
10 ^{ap}	2 ^{ba}	26 ^c	4 ^{ai}
10 ^{as}	3 ^d	25 ^d	4 ^o
			37 ^{ff}
			3 ^m 11 ^{bi}
			3 ^{bd} 11 ^{ad}
			3 ^{bc} 10 ^q
			3 ^{bm} 10 ^r
			3 ^{bb} 10 ^s
			3 ^o 10 ^{aa}
			2 ^a 10 ^{af}
			2 ^{bi} 10 ^{by}
			2 ^t 10 ^{aq}
			2 ^u 10 ^{bv}
			2 ^{aa} 10 ^{bu}
			2 ^v 10 ^{bt}
			2 ^{ad} 10 ^{bs}
			2 ^v 10 ^{br}
			13 ^f 10 ^{bq}
			13 ^{ah} 10 ^{bp}
			13 ^t 10 ^{bo}
			13 ^{ag} 10 ^{bn}
			13 ^e 10 ^{bm}
			11 ^q 1 ^c
			11 ^{am} 9 ^f
			11 ^o 9 ^a og 9 ^d

Paataleretten tilkommer

Randers

Amtsraad.

Amtsraadet har i det ordinære Amtsrådsmøde den 24. Maj 1938 bemyndiget sin Formand, *Anders H. Andersen*, til paa Amtsrådets Vegne at underskrive de Deklorationer, som vil være at udfærdige i Medfør af fornævnte Lov.


Randers Amtsråd, den 10. Marts 1938.

H. Andersen

§	Kr.	Øre	Indført i Dagbog	1923
§ 14 I	"	"	Kund Q 11 I	1923
§ 14 II	"	"	Indført i Dagbog	1923
	Kr.	Øre	Lyst Tingbog	1923
	Kroner	Øre		

*For forevisning af genpart
heri ligg.*

J. Hansen
[Signature]
1/25
1923



Justitsministeriets Genpartpapir. Til Lejekontrakter, Servituddokumenter o. l.,
 Fortsættelse af Dokumenter, Fortegnelse over pantsatte Genstande o. l. (vedr.
 fast Ejendom).

Anmelderens Navn og Bopæl (Kontor):

Randers Amts Vejvæsen

Mtr. Nr., Ejerlav, Sogn:

(i København Kvarter) Auning By,
 eller (i de sønderjydske Lands-
 dele) Bd. og Bl. i Ting-
 bogen, Art. Nr., Ejerlav, Auning Sogn
 Sogn.

Stempel: Kr. Øre.

Stempelfri

6/102 24/3-46

Paategning

paa Deklaration 1.18/3 1938 om Byggelinier ved
 Randers-Grenaa Landevej (Akt: Skab C Nr. 423).

I Henhold til en af Amdsraadet den 21. Marts og
 31. Maj 1944 truffen Beslutning om Udvidelse af Byggelinieaf-
 standene ved Landevejene i Randers Amt ændres - dog kun for-
 saavidt angaar nedenstaaende - den i nærværende Deklaration
 fastsatte Byggelinieafstand til 17.5 m fra Vejens Midtlinie.
 De øvrige Bestemmelser forbliver uændrede.

Denne Paategning vil være at lyse paa:

Matr.Nr. 5ⁱ - 35^a - 9^{ac} - 9^m - 9^t - 9^p - 9^s - 9^r -
 9ⁱ - 9^y - 9^{ad} - 9^{ab} - 9^d - 9^ø - 9^æ - 9^f - x
 1^c - 3^ø - 4^p - 4^o - 4^{aa} - 4^t - 4^{af} - 4^{ab} -
 4^{aø} - 5^e - 28^c - 27^d - 26^c - 25^d - 24^d - 23^c
 21ⁱ - 21^h - 18^h - 17^h - 16^f - 12^c - 36 - 37^{dd}
 37^a - 37^{ff} - 3^m - 4^æ - 4^{ai} - 4^{ak} - 4^{av} - 4^{ay}
 4^{ah} - 4^{ar} - 4^{ag} - 4^{an} - 4^{ao} - 4^{ap} - 4^a - 4^y
 10^l - ~~5^e~~ - ~~28^e~~ - ~~27^d~~ - ~~26^e~~ - ~~25^d~~ - ~~24^d~~ - ~~23^e~~
 16^d - 12^c - 4^{aa}

Auning By, Auning Sogn.

Saafrømt Deklarationen ikke skulde være tinglyst -
 eller evtl. overført - paa ovennævnte Matr.Nre., begæres
 den hermed tinglyst, saaledes at nærværende Deklaration med
 Paategning omfatter samtlige fornævnte Matr.Nre.

Randers Amdsraad den 21. Marts

1945

P. Holck.

Justitsministeriets genpartpapir. Til skøder, skadesløsbreve, kvitteringer til udslettelse og andre påtegninger m. m. (vedr. fast ejendom).

Indlægges

Akt: Skab 8 nr. 423
(udfyldes af dommerkontoret)

Mtr. nr., ejerlav, sogn: Matr. nr. 13e m.fl.
(i København kvarter) Auning by
eller (i de sønderjydske lands- Auning sogn.
dele) bd. og bl. i ting-
bogen, art. nr., ejerlav,
sogn.

Købers } bopæl:
Kreditors }

1668 - 22 MTS. 1954

Anmelderens navn og bopæl (kontor):

Gade og hus nr.:
(hvor sådant findes)

Randers amts vejvæsen

*Påbegyn. på dehl. l. 18/3 1928
vedr. byggeskifte*

Stempel: kr. øre.

— x —

Nærværende deklaration begæres herved aflyst for så vidt angår matr. nr. 13e, 11q, 11am og 11o af Auning by og sogn (Auning stationsvej).

Randers amtsråd, den 18. marts 1954
sign. P. Holck


Randers amtsråd har i sit ordinære møde den 13. marts 1954 bemyndiget sin formand til at underskrive aflysningsdokumentet.

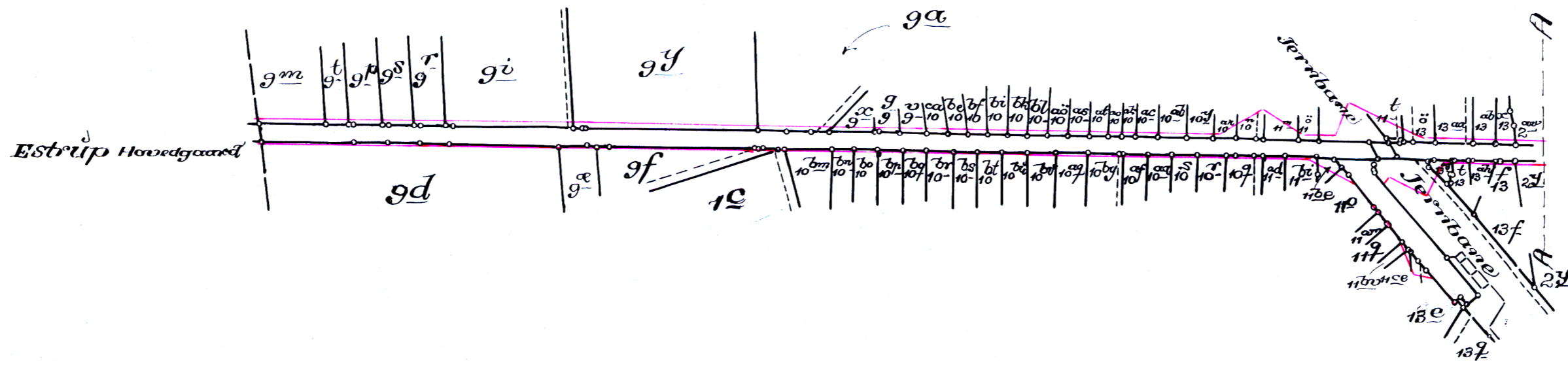
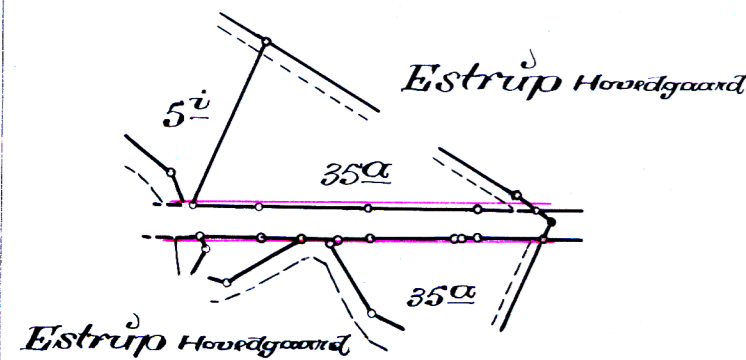
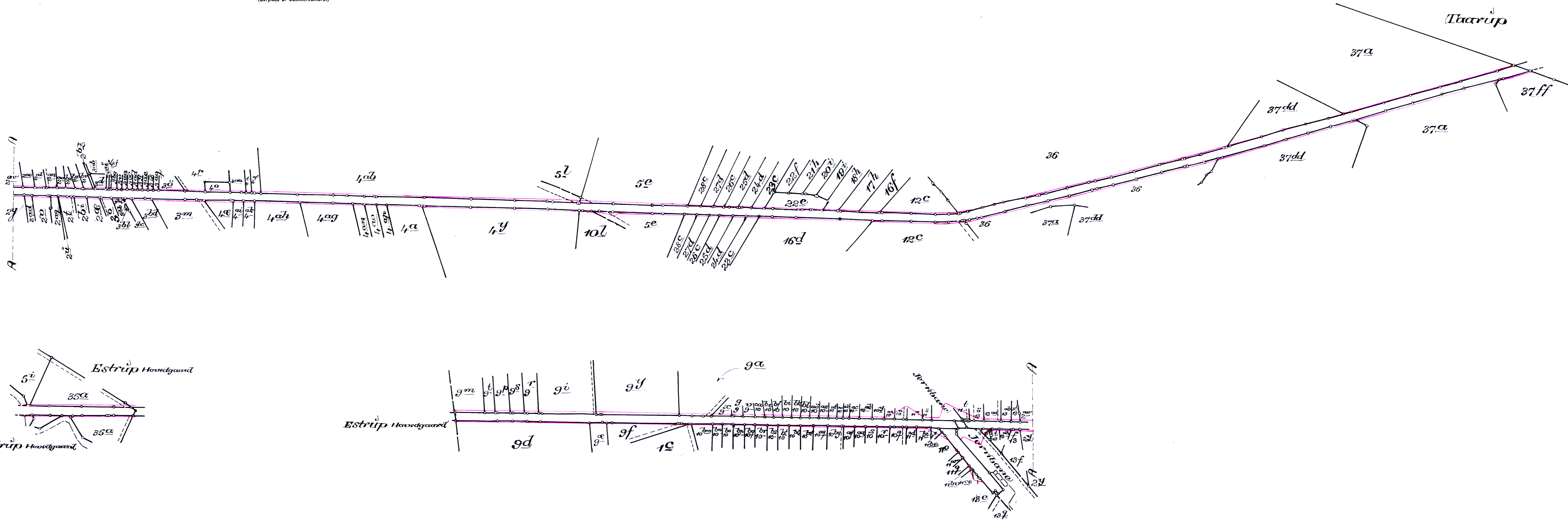
	Kr.	Øre	
0			Indført i Dagbogen for Retskreds Nr. 59 Kougs
8	"	"	Herred og en Del af Sønderhald Herred med
§ 14 I	"	"	Nærhald, Støvring og Galten Herreder den 22 MTS. 1954
§ 14 II	"	"	
	Kr.	Øre	Lyst: Tingbog I Fol. 1018 Akt. i Skab 8 Nr. 423
	Krøner	Øre	

Aflyst. på 11q, 11 am 11 o

idat bemærkes, at dehl. pro. 13^e angiv
er aflyst s.d. ifly. anden dehl. lb. nr. 4744.

Jensen / *Ab. am*





Kopi af Matrikelskortet
 over
 Landevejen gennem **Auning By**,
 Sogn: Auning,
 Herred: Sønderhald,
 Amt: Randers.

Udfærdiget til Brug ved Tinglysning af Byggelinier
 efter Bestemmelserne i Lov Nr. 275 af 28. November 1928.

Aar 1938

Maalestoksforhold 1 : 4000

Anders Lauritzen
 Landinspektør.

Justitsministeriets Genpartpapir. Til Lejekontrakter, Servituddokumenter o. l.
Fortegnelse over pantsatte Genstande o. l. (vedr. fast Ejendom).

Mtr. Nr., Ejerlav, Sogn:
(i København Kvarter)
eller (i de sønderjydske Lands-
dele) Bd. og Bl. i Ting-
bogen, Art. Nr., Ejerlav,
Sogn.

Anmelderens Navn og Bopæl (Kontor):

Randers Amtsråd, *Randers.*

10^{ar} m.fl. af Auning By og Sogn
+ 8 gte Auning iflg. art. 2001.

Stempel: Kr. Øre.

Stempelfri.

1/2 1/2 18. MAR. 1938

DEKLARATION.

I Henhold til Reglerne i Lov Nr. 275 af 28' November 1928
om Fastsettelse af Byggelinier ved Veje og Gader har Randers
Amtsråd besluttet, at der paa Grunde, som er beliggende ved

Landevej Nr. 13

mellem Vejstationerne 93-02-031 og 93-02-045

ikke maa opføres Bygninger eller udføres andre faste Anlæg af
nogen Art, jfr. Lovens § 1, mellem de nuværende Veje og Skraa-
linier, som forbinder Punkter, der langs Landeveje og ubevogtede
Jernbaner ligger i 50 m Afstand og langs offentlige Biveje i 30 m
Afstand fra Skæringspunktet for Vejenes og Banernes Midtlinier.

Anvendelse af den anførte mindste Afstand for Bebyggelsen
forudsætter, at Bygningen opføres med sin Jordlinie i fremtidig
Vejhøjde efter Vejbestyrelsens nærmere Anvisning. Er dette ikke
Tilfældet, skal Bygningen rykkes saa meget længere tilbage, som
svarer til 1,5 Gange Højdeforskellen foruden den fornødne Bredde
til Passage foran Bygningen, mindst 1 Meter.

Kort over de i Medfør af forannævnte Beslutning gældende
Byggelinier er samtidig hermed tilstillet Dommerkontoret.
vil snarest blive

DSS 88311504
67_C-R_423
Bulk Sort/Hvid

793256



Denne Beslutning bliver i Overensstemmelse med nævnte Lovs § 4, 2' Stk., at tinglyse paa de til Vejen grænsende Ejendomme af Auning By og Sogn.

Matr. Nr.	Matr. Nr.	Matr. Nr.	Matr. Nr.
10 ^{br} ✓			
10 ⁿ ✓			
11 ^m ✓			
11 ^o ✓			
11 ^t ✓			
13 ^o ✓			
13 ^{as} ✓			
11 ^o ✓			
11 ^{be} ✓			
11 ^{bi} ✓			
11 ^g ✓			
11 ^{br} ✓			
11 ^{ce} ✓			
13 ^e ✓			
5e ✓			
101 ✓			

Paataleretten tilkommer Randers Amtsraad.

Randers Amtsraad har i det ordinære Amtsraadmøde den 24. Maj 1933 bemyndiget sin Formand, Amtmand H. Andersen, Randers til paa Amtsraadets Vegne at underskrive de DeklARATIONER, som vil være at udfærdige i Medfør af fornævnte Lov.

Randers Amtsraad, den 10. Marts 1938 .

H. Andersen

§	Kr.	Øre	Indført i Regnskabet for 1933
§	"	"	Kontingent af ...
§ 14 I	"	"	...
§ 14 II	"	"	... 1933
	Kr.	Øre	Lyd. Tingbog Fol: Aals Skab Nr. 423.
	Kroner	Øre	


*Kort foreviset og genpart
bevilget.*

J. Hansen

Generalforsamling

M.H.

de 27



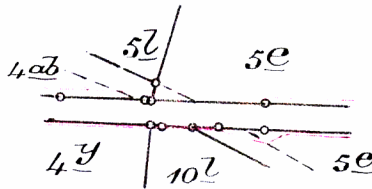
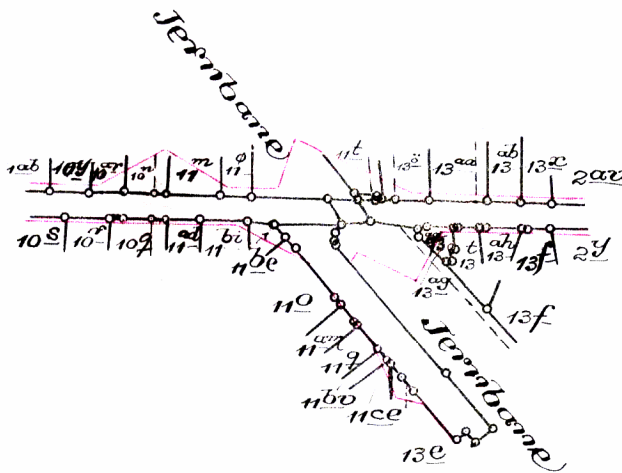
Justitsministeriets Genpartikalkælærred. Til

At denne Kort-Genpart er nøjagtig Genpart af det originale Kort vedrørende Ejendommen
 Mtr. Nr. 10⁰⁰⁰ m. fl. **Auning By** attesteres herved.

Randers d. 17-2-1938

Navn:

Anders Christensen



DSS 88311504
 67_C-R_423
 Bulk Farve

793257



Kopi af Matrikuskortet

over

Landevejen gennem **Auning By**,

Sogn: **Auning**,

Herred: **Sönderhald**,

Amt: **Randers**

Udfærdiget til Brug ved Tinglysning af Byggelinier
 efter Bestemmelserne i Lov Nr. 275 af 28. November 1928.

Aar 1938

Maalestoksforhold 1 : 4000.

Anders Christensen
 Landinspektør.

Bestillings-
 Formular

Y-1 Fløj

Justitsministeriets genpartpapir. Til skøder, skadesløsbreve, kvitteringer til udslettelse og andre påtegninger m. m. (vedr. fast ejendom).

Lundsgaard

Mtr. nr., ejerlav, sogn: matr.nr. 13e
(i København kvarter) Auning by og sogn
eller (i de sønderjydske landsdele) bd. og bl. i tingbogen, art. nr., ejerlav, sogn.

Akt: Skab *6* nr. *423*
(udfyldes af dommerkontoret)

Købers }
Kreditors } bopæl:

1667-22 MTS. 1954
Gade og hus nr.:
(hvor sådant findes)

Anmelderens navn og bopæl (kontor):
Randers amts vejvæsen.

Påtegning

Stempel: kr. øre.

for del. l. 18/3 1938 ang. byggeskade

Nærværende deklaration begæres aflyst for så vidt angår matr. nr. 13e af Auning by og sogn (Auning stationsvej)

Randers amtsråd, den 18. marts 1954
sign. P. Holck

Randers amtsråd har i sit ordinære møde den 13. marts 1954 bemyndiget sin formand til at underskrive aflysningsdokumentet

§	Kr.	Øre	Indført i Dagbogen for Retskreds Nr. 59 Kauge: Herred og en Del af Sønderhald Herred nær Nørhald, Støvring og Galten Herreder den 22 MTS. 1954 Lyst. Tingbog I Fol. 1127 Akt. i Skab <i>6</i> Nr. 423
§ 14 I	"	"	
§ 14 II	"	"	
	Kr.	Øre	
	Krooner	Øre	

Aflyst. *for 13^e angår*


J. Hansen / *an*
[Signature]

Randers Amtens Registrationskontor

DSS 88311504
67_C-R_423
Bulk Sort / Hvid

793258





Indført i dagbogen for Randers Herredsret.

den 17 APR. 1975

TINGLYST _____ akt.

P. Rasmussen
kst.

Gensertens retlighed bekræftes

P. Rasmussen
kst.

lau

fr. KB

Mtr. nr., ejerlav, sogn: 42 Auning by
(i København kvarter) Auning by
eller (i de sønderjydske lands- og sogn.
dele) bd. og bl. i tingbogen,
art. nr., ejerlav, sogn.

Stempel: kr. øre

Gade og hus nr.: 17. APR. 1975 *004367

Anmelder:

ÅRHUS AMTSKommUNE
Amtsvejvæsenet
Lyseng Allé 3
8270 Højbjerg

P å t e g n i n g

på deklaration tinglyst den 18. marts 1938 på matr.nr. 10^{ar} m.fl.
af Auning by og sogn.

Nærværende deklaration begæres herved tillige tinglyst servitut-
stiftende på matr.nr. 42 Auning by og sogn.

Deklarationsrids udfærdiget den 2. april 1975 er vedhæftet.

Århus amtskommune,
Teknisk forvaltning,
Højbjerg, den 16. APR. 1975

Stenbæk (sign.)

Indført i dagbogen for Randers Herredsret,

den 17 APR. 1875

2. TINGLYST _____ akt.

Først rids.

P. Rasmussen

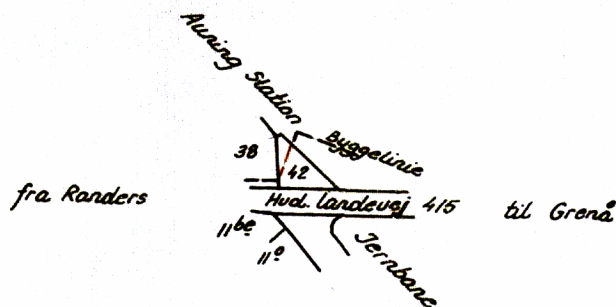
Genpartens rigtighed bekræftes

P. Rasmussen

kst.

lak
[Signature]

for KB



Rids i 1:4000 uedr.

matr. nr. 42, Auring by og sogn

Sønderhald herred, Århus amt

Udfærdiget i april 1975 i anledning af
tinglysning af påtegning på byggelinie-
deklaration tinglyst den 22. marts 1954

DSS 88311504
67_C-R_423
Bulk Farve

793259



Justitsministeriets Genpartpapir. Til Skøder, Skadesløsbreve, Kvitteringer til Udslettelse og andre Paategninger m. m. (vedr. fast Ejendom).

Mtr. Nr., Ejerlav, Sogn: 9m., Auning By og Sogn, m.fl.
 (i København Kvarter)
 eller (i de sønderjydske Landsdele) Bd. og Bl. i Tingbogen, Art. Nr., Ejerlav, Sogn.

Akt: Skab *6* Nr. *423*
 (Udfyldes af Dommerkontoret)

~~Købers~~ } Bopæl: Fredericia.
 Kreditors }

Gade og Hus Nr.:
 (hvor saadant findes)

3367. 28/10-1943.

Anmelderens Navn og Bopæl (Kontor):

Sagfører A. A. Olsen,
 Auning.

xStempel:xxxxxxKxxxxxxØxx

Paategning paa Pantebrev, tinglyst 16/6 1941, med Paategning, tingl. 8/7 1942, fra V. F. Petersen til I. C. Lorentzen for 1,000 Kr. med Pant i ovennævnte Ejendom:

Af Pantet maa udgaa Parcelen Matr. Nr. 9ac, Auning, af Hærtkorn 1 $\frac{1}{8}$ Alb.

Fredericia, d. 25/10 43.


Ida Cicilie Lorentzen.

§	Kr.	Øre	Indført i Dagbogen for Retskreds Nr. 59 Raugesø Herred og en Del af Sønderhald Herred med Sønderhald, Skovning og Galten Herreder den 28/10-1943.
§ 14I	"	"	
§ 14II	"	"	
	Kr.	Øre	

Lyst, Tingbog I Fol.: 954 Akt.: Skab *6* Nr. *423*.
Reklamation af d. No. 9ac.

Genpartens Rigtighed bekræftes

J. Hansen.
1837.
Th.
for 102

DSS 88311504
 67_C-R_423
 Bulk Sort / Hvid
 793260


2.

Justitsministeriets Genpartpapir. Til Skøder, Skadesløsbreve, Kvitteringer til Udslettelse og andre Paategninger m. m. (vedr. fast Ejendom).

Mtr. Nr., Ejerlav, Sogn: Matr. Nr. 9m, Auning By og Sogn, Akt: Skab *8* Nr. *423*.
 (i København Kvarter) m. fl. (Udfyldes af Dommerkontoret)
 eller (i de sønderjydske Landsdele) Bd. og Bl. i Tingbogen, Art. Nr., Ejerlav, Sogn. Købers } Bopæl: -
 Kreditors }

Gade og Hus Nr.:
 (hvor saadant findes)

Anmelderens Navn og Bopæl (Kontor):

Sagfører A. A. Olsen, Auning.

Extrakt-Afskrift.

Stempel: 1 Kr. 00 Øre.

1463 16/6-41

Udskrift af

Skiftebogen for Retskreds Nr. 59, Rougsø, Nørhald m. fl. Herreder.

Aar 1941, den 10 Maj, Efterm. Kl. 2. blev Rougsø, Nørhald m. fl. Herreders Skifteret sat og holdt paa Dommerkontoret af Fuldmægtig C. Bach med nedentegnede Vidne, hvor da foretoges:
 Sk. L. 27.41/42. Dødsboet efter gift Husejer og Aldersrentenyder Peter Secerin Marius Petersen, Auning, død 24/4 1914, 81 Aar gl.

Ifølge Anmeldelse, der fremlagdes og godkendtes, udleveredes Boet Afdødes Enke Ida Anna Henriette Kristiane Petersen, Auning, til Hensiddens i uskiftet Bo med sine og Afdødes Livsarvinger, deres efter nævnte 9 myndige Føllesbørn:

1. William Henrik Christian Petersen, Slagelse,
2. -----

Føllesboopgørelse modtaget.

Skifteretten hævet.
 C. Bach.
 Em.

Vidne:
 P. Udby.

Udskriftens Rigtighed bekræftes.

Dommeren i Rougsø og Nørhald m. fl. Herreder,
 Randers, den 16 Maj 1941.

J. Hansen.

Geb. Kr. 1,00.
 Stpl. - 1,00.
 Kr. 2,00.
 To Kroner.

Bedes tinglyst som Adkomst for Ida Anna Henriette Kristiane Petersen paa Ejendommen:

Matr. Nr. 9m,	Auning By og Sogn,	af Hartkorn o Fdk	1 $\frac{1}{4}$ Alb.
- - 9n,		- 1 -	0 $\frac{1}{4}$ -
- - 9t,		- 0 -	0 $\frac{1}{2}$ -

Om Pantegæld og Servituter henvises til Ejendommens Blad i Tingbogen.

Ejendommen med 7500 kr
 Auning, den 11 Juni 1941.

For Vedkommende:

A. A. Olsen.
 Sagfører.

§	Kr.	Øre
§	"	"
§ 14 I	"	"
§ 14 II	"	"
	Kr.	Øre
	Kroner	Øre


Indført i Dagbogen for Retskreds Nr. 59 Rougsø Herred og en Del af Sønderhald Herred med Nørhald, Rougsø og Gården Herreder den *16-6-1941*

Lyst. Tinglyst i Fol: 954 Akt: Skab *8* Nr. 423

Endelig Adkomst.
J. Hansen 16.6.41

Genpartens Rigtighed bekræftes.

Jensen & Kjeldskov, A/S, København.



Justitsministeriets Genpartpapir. Til Skøder, Skadesløsbreve, Kvitteringer til Udslettelse og andre Paategninger m. m. (vedr. fast Ejendom).

Mtr. Nr., Ejerlav, Sogn: 9m, Auning By og Sogn, m. fl.
(i København Kvarter)
eller (i de sønderjydske Landsdele) Bd. og Bl. i Tingbogen, Art. Nr., Ejerlav, Sogn.

Akt: Skab *6* Nr. *423*
(Udfyldes af Dommerkontoret)

Købers }
Kreditors } Bopæl: -

Gade og Hus Nr.:
(hvor saadant findes)

1464 16/6-41

Anmelderens Navn og Bopæl (Kontor):

Sagfører A. A. Olsen, Auning.

Stempel: ~~XXXXXXXXXXXXXXXXXXXX~~ Kr. ~~XXXX~~ Øre ~~XXXX~~

Extrakt-Afskrift.

Stempel 1 Kr.

Udskrift
af

Skiftebogen for Retsskreds 59 Rougsø, Nørhald m. fl. Herreder.

I år 1941, den 12 Juni, Form. Kl. 10 $\frac{1}{2}$, blev Rougsø, Nørhald m. fl. Herreders Skifteret sat og holdt paa Dommerkontoret af Fuldmægtig G. Bach med nedentegnede Vidne, hvor da foretoges:
Sk. L. 55. 1941/42. Dødsboet efter Enke af Auning Ida Anna Henriette Christiane Petersen, f. Fischer, død 14/5 1941, 80 Aar gl., efter at have hensiddet i uskiftet Bo efter sin den 24/4 1941 afdøde Ægtefælle Peter Severing Marius Petersen, Auning.

Fremlagt blev Anmeldelse af 31 f. Md., hvoraf -----

Under henvisning hertil anmelder de under 1-4 nævnte Arvinger, at de som eneste og myndige Arvinger overtager Boet til privat Skifte og Deling under Vedgaaelse af Gældsansvaret.
Skifteretten hævet.

C. Bach.

Vidne:
M. Udby.

Fm.

Udskriftens Rigtighed bekræftes.

Dommeren i Rougsø og Nørhald m. fl. Herreder,

Geb. Kr. 1,00. Rønders, den 13 Juni 1941.

Stpl. - 1,00.

J. Hansen.

Kr. 2,00.

To Kroner.

Bjædes tinglyst som Adkomst for Arvingerne:

Carl Gustav Pedersen,
Ida Cecilie Lorentzen,
Johannes Petersen,
Valdemar Fischer Petersen

paa Ejendommen:

Matr. Nr. 9m, Auning By og Sogn, Hartk. o Fdk. 1 $\frac{1}{2}$ Alt.

- - 9n, - - 1 - 0 $\frac{1}{4}$ -

- - 9t, - - 0 - 0 $\frac{1}{2}$ -

Ejendomsskyldværdi 7,500 Kr.

Om Pantegæld og Servituter henvises til Ejendommens Blad i Tingbogen.

Auning, 14/6 1941.

A. A. Olsen.

Sagfører.

§	Kr.	Øre	Indført i Dagbogen for Retikrets Nr. 58 Roskilde
§	"	"	Herred og en Del af Sønderhald Herred med
§ 14 I	"	"	Nærhald, Stenup og Galtum Herreder den 16-6-1941
§ 14 II	"	"	Lyst. Tingbog I Fol: 954 Akt: Sush & Nr. 423
	Kr.	Øre	
	Kroner	Øre	Andelig Udkomst - 187

Genpartens Rigtighed bekræftes.

[Handwritten signature]
[Handwritten signature]
[Handwritten signature]

Justitsministeriets Genpartpapir. Til Skøder, Skadesløsbreve, Kvitteringer til Udslettelse og andre Paategninger m. m. (vedr. fast Ejendom).

Mtr. Nr., Ejerlav, Sogn: Matr. Nr. 9t, Auning By og Sogn. . .

(i København Kvarter)
eller (i de sønderjydske Lands-
dele) Bd. og Bl. i Ting-
bogen, Art. Nr., Ejerlav,
Sogn.

Købers }
Kreditors } Bopæl: Auning.

Gade og Hus Nr.:
(hvor saadant findes)

Anmelderens Navn og Bopæl (Kontor):

Sagfører A. A. Olsen, Auning .

Stempel: 5 Kr. 00 Øre.

Købekontrakt.

Underskrævne Niels Martin Laussen Sloth, Auning, vedstaar her-
ved at have solgt og overdraget til Partikulier P. S. M. Pedersen af
Auning den mig tilhørende Parcel Matr. Nr. 9t, Auning By og Sogn, af
Hartkorn $0 \frac{1}{2}$ Alb.

Overtagelsen sker straks.

Køberen svarer skatter og Afgifter fra 1^o Oktober d. A.

Af Papirs- og Udstykningsomkostninger betaler Køberen 50 Kr.

Købesummen 500 Kr. - fem Hundrede Kroner - betales kontant saa
snart Skøde kan gives fri for Gæld.

Der paahviler 9t Vedligeholdelse af Skjelgrøft.

Værdien ansættes paa Tro og Love til 500 Kr.

Saaledes indgaaet og vedtaget.

Sælgers Hustru, Nielsine Sloth, samtykker i nærværende Handel.

Auning, 15^o August 1927.

N. M. L. Sloth.

P. S. M. Petersen.

Auning, D. u. s.

Nielsine Sloth.

Som Vidne om ægte Underskrift af Parterne, rigtig Datering
og Underskrivernes Myndighed:

A. A. Olsen.

Sagfører. Auning.

Endeligt Skøde.

Da Købesummen nu er berigtiget og da der foreligger Salgstilla-
delse ifølge Landbrugsministeriets Skrivelse af 7^o Oktober 1927, skæ-
der og endelig overdrager jeg herved til Partikulier P. S. M. Peder-
sen, Auning, Parcèllen Matr. Nr. 9t, Auning By og Sogn, af Hartkorn

o $\frac{1}{2}$ Alb., som herefter skal tilhøre ham med de samme Rettigheder og Byrder, hvormed jeg har ejet samme, i hvilken Henseende henvises til det betingede Skøde.

Auning, den 5^e December 1929.

Niels Martin Laustsen Sloth.

Som Vidne om ægte Underskrift, rigtig Datering og Udstederens Myndighed:

A. A. Olsen.

Sagfører. Auning.

Foransvante Matr. Nr. 9t, Auning By og Sogn, der ikke er særskilt vurderet til Ejendomsskyld, kan ifølge Landbrugsministeriets Salgstilladelse af 7^e Oktober 1927 afhændes til P. S. M. Pedersen.

Randers Amtstue, den 6^e December 1929.

Pedersen.

Fm.

Genpartens Rigtighed bekræftes.

Indført i Ejendomsregisteret Nr. 59, Bouges
og en Del af Sønderboen den 19.-12. 1929.
Lyst. Tingbog Fol. 954. . Akt: Skab C. Nr. 423.
*Paa Stamparcellen hæfter Perwitulov
og det solgte er under Pant for
500 Kr. til Ølyssoludfremningsselskabet*

J. H. H. / Perwitulov

Mtr. nr., ejerlav, sogn: 9m Auning
 (i København kvarter) by og sogn
 eller (i de sønderjydske lands-
 dele) bd. og bl. i tingbogen,
 art. nr., ejerlav, sogn.

Stempel: 8 kr. 00 øre

Akt: Skab nr. 423
 (udfyldes af dommerkontoret)

Købers }
 Kreditors } bopæl:

Gade og hus nr.:

Anmelder:

L.nr. 91 - 20. januar 1914

 Extrakt- afskrift af skøde

Underskrevne gårdejer Ole Jensen af Auning .. til Hans Nielsen Fisker
 Auning ... matr. nr. 9k og 9p Auning by og sogn.....

.....

Det bemærkes, at af en 3 alen bred og 40 alen dyb jordstrimmel reg-
 net fra landevejen og imod nord langs østre skjel af 9p af denne parcel
 skal de første 20 alen regnet fra landevejen henligge til fri færdsel
 for såvel ejeren af 9m som ejeren af 9p, medens de inderste 20 alen af
 denne jordstrimmel skal henligge til fri færdsel og afbenyttelse alene for
 ejeren af matr. nr. 9m og bedes skødet tillige læst som servitutstiften-
 de med hensyn hertil, i hvilken henseende medunderskrives af køberen.

.....

Auning, den 10. januar 1914

Hans Nielsen Fisker Ole Jensen

Til vitterlighed: P. Hansen Hilmer


 Extrakt-afskriftens rigtighed bekræftes


 Dommeren

i
 Randers Herred
 Randers

den 25. 11. 1959

[Handwritten signature]



*** * ***
 * * *
 * * ***
 * * * Retten i Randers
 * *** *** Tinglysningssafdelingen

Side: 5

Akt.nr.:

67_C-R_423

Påtegning på byrde

Vedrørende matr.nr. 9 AY, Auning By, Auning

Ejendomsejer: Pernille Frank m.fl.

Lyst første gang den: 17.01.1970 under nr. 480

Senest ændret den : 03.11.2008 under nr. 34697

Aflyst af Tingbogen den 03.11.2008

på de berørte ejendomme.

Retten i Randers den 06.11.2008

Sonja Andreasen

AFLYST

Afgift: kr.

Akt: skab nr.
(Udfyldes af tinglysningskontoret)

Ejerlav: 9m m.fl Auning By og Sogn
Matr. nr.: 1b Estrup Hovedg., Fausing
Ejerlejlighedsnr.: Sogn
Gade og husnr.:

Anmelder:

Tlf.nr.:

Navn:

Adr.:



Elrovej 1 · 8920 Randers NV
Tlf. 8710 1520 · Fax 8710 1521

Nærværende deklaration begæres aflyst af tingbogen.

Randers den 30 11 2008

ELRO

Henry Lei Jacobsen
Adm. direktør