

Kommune: Aalborg (0851)

BFE-nr.: 3270426

Vurderingsejendoms-id: 2220169

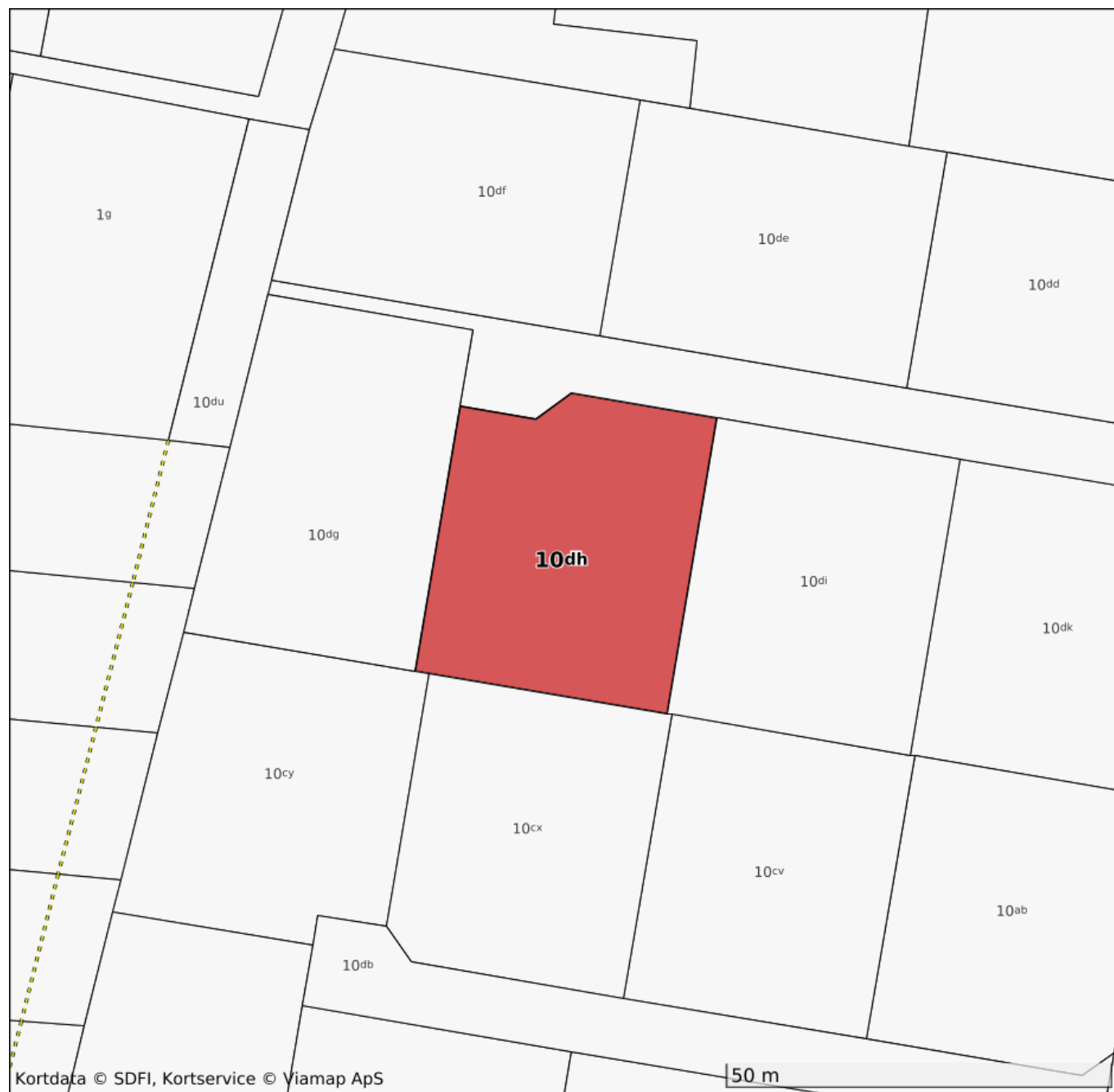
Kommune-/ejendomsnr.: 851-624195

Antal matrikler: 1

Samlet matrikelareal (m²): 1.251

Ajournført: 10-02-2025


Udskriftsdato: 10-02-2025



Ejendomskort


Signaturforklaring:

 Ejendommen

 Udskilt vej

 Optaget vej/sti

 Fredskov

 Strandbeskyttelse/Klitfredning

Ejendomskort



Kommune: Aalborg (0851)
BFE-nr.: 3270426
Vurderingsejendoms-id: 2220169
Kommune-/ejendomsnr.: 851-624195
Antal matrikler: 1
Samlet matrikelareal (m²): 1.251

Ajournført: 10-02-2025
Udskriftsdato: 10-02-2025

Ejerlav: Hou By, Hals (600652)

Matrikelnummer	Samlet areal i m ²	Journalnummer	Ændringsdato
10dh	1.251	U2013-63869	03-06-2018

Øvrige registreringer:
- Matriklen er beliggende i Aalborg Kommune (851)