

HOLSTEBROVEJ 13



**RINGKJØBING
AMTSKOMMUNE**

**TEKNIK- OG MILJØ-
FORVALTNINGEN**

Vand- og miljøafdelingen
I. C. CHRISTENSENS ALLE 1
POSTBOX 154
6950 RINGKJØBING
TELEFON 07 · 32 08 66

Erik Petersen
Holstebrovej 13
6990 Ulfborg

Den 14. AUG. 1986

Ulfborg - Vands Kommune
Indg. d 15 AUG. 1986
J. nr. 4

Journal nr. 8-77-23-1-679-7-86

Sagsbehandler Tage Rasmussen
/SP

**FORELØBIG TILLADELSE TIL INDVINDING AF GRUNDVAND TIL
VANDING.**

Givet i henhold til §§ 20-21 i lovekendtgørelse nr. 337 af 4. juli 1985 om vandforsyning, jfr. miljøministeriets bekendtgørelse nr. 3 af 4. januar 1980 om vandindvinding og vandforsyning.

<u>BELIGGENHED</u>	Holstebrovej 13, 6990 Ulfborg.
<u>EJEND.REG.NR.</u>	679-01723-3.
<u>ANLÆGSNR.</u>	679-40-0025.
<u>INDVINDINGSSTED</u>	Matr. nr. 26b Den nordlige Del, Ulfborg.
<u>BORINGER</u>	Antal, 1 stk. Se vedhæftede bilag 1.
<u>OMFANG</u>	Indvinding: 25.000 m ³ /år.
<u>FORMAL</u>	Vandet skal anvendes til vanding af landbrugsafgrøder.
<u>TILSYN</u>	Tilsynsmyndighed er Ulfborg-Vemb kommune.
<u>TIDSFRIST</u>	Denne tilladelse bortfalder den 1. september 1987. Hvis indvindingen til den tid ønskes fortsat, skal der inden tidsfristens udløb søges og opnås fornyet tilladelse.

1. SAGENS GRUNDLAG

1.1 Ansøgning

Den 28. juli 1986 har De søgt amtsrådet om foreløbig tilladelse til at indvinde grundvand til vanding af landbrugsafgrøder på Deres ejendom.

1.2 Udtalelser indhentet af amtsrådet

Kommunalbestyrelsen har ingen bemærkninger til det ansøgte.

2. AMTSRÅDETS AFGØRELSE

Amtsrådet har vurderet, at indvindingen ikke vil påvirke omgivelsernes kvalitet væsentligt.

Endelig indvindingstilladelse kan kun ventes givet, hvis amtsrådet finder det forsvarligt efter de yderligere oplysninger, som vil fremkomme under den videre behandling af sagen.

3. VILKÅR FOR TILLADELSEN

- 3.1 Forinden borearbejdet påbegyndes, skal der indgives meddelelse til kommunen med bl.a. oplysninger om, hvem der skal udføre arbejdet.
- 3.2 De må begynde borearbejdet, før klagefristen på 4 uger er udløbet.
- 3.3 Enhver boring skal renpumpes og prøvepumpes samt indberettes til Danmarks Geologiske Undersøgelse i overensstemmelse med reglerne i miljøministeriets bekendtgørelse nr. 4 af 4. januar 1980 om udførelse af boringer efter grundvand.
- 3.4 Omkring enhver boring skal der indrettes en fritliggende let tilgængelig overbygning, enten en tørbrønd eller et pumpehus, der ikke må anvendes til andre formål end at beskytte boringen og de tilhørende pumpe- og elinstallationer. Overbygningen skal indrettes efter reglerne i miljøministeriets bekendtgørelse nr. 4 af 4. januar 1980 om udførelse af boringer efter grundvand.
- 3.5 Der skal monteres en timetæller på anlægget til at registrere de oppumpede vandmængder. Amtsrådet kan til enhver tid bestemme, at målemetoden skal ændres.

De skal sende oplysning til kommunen om den oppumpede vandmængde i hvert kalenderår inden den følgende 1. februar.

- 3.6 For at undgå skader, når der ryddes sne og slås græs, gælder følgende regel:

Hydranter, ventiler og rørledninger, der placeres nærmere end 4 meter fra grænsen mellem mark og vejareal, må ikke rage op over terræn.

Vejmyndigheden kan dispensere fra denne afstandsregel.

Særlige byggeliniepålæg kan være tinglyst på ejendommen. I tvivlstilfælde - spørg vejmyndigheden.

Hvis vandforsyningsledninger ønskes ført gennem offentlige veje, skal gravetilladelse indhentes hos vejmyndigheden.

- 3.7 Før De kan få endelig indvindingstilladelse, skal De sende ansøgning på vedlagte skema sammen med borerapport til Ringkjøbing amtskommune, vand- og miljøafdelingen.
- 3.8 Udover ovennævnte vilkår gælder de vilkår, der står på tilladelsens side 1.

4. ERSTATNINGSREGLER

Som ejer af anlægget er De erstatningspligtig for skader, der under anlæggets udførelse og drift voldes i bestående forhold ved ændring af grundvandsstanden, vandføringen i vandløb eller vandstanden i søer, jfr. vandforsyningslovens § 23.

Hvis der ikke kan opnås forlig om eventuel erstatning, afgøres spørgsmålet af landvæsensretten.

5. KLAGEVEJLEDNING

Amtsrådets afgørelse kan påklages til miljøstyrelsen af Dem, kommunalbestyrelsen og embedslægeinstitutionen. Iøvrigt kan enhver, der har væsentlig, individuel interesse i sagens udfald, påklage afgørelsen.

Klagefristen er 4 uger fra den dag, De har modtaget afgørelsen. Se dog vilkår 3.2.

Klagen indsendes til amtsrådet, der sender den videre til miljøstyrelsen sammen med de sagsakter, der har været grundlaget for afgørelsen.

Hvis afgørelsen bliver påklaget, vil amtsrådet underrette Dem.

Klagebestemmelserne står i vandforsyningslovens kapitel 13 og i miljøministeriets bekendtgørelse nr. 3 af 4. januar 1980, kapitel 7.

6. BILAG

1. Kortbilag, situationsplan 1:25.000
2. Ansøgningsskema til endelig tilladelse.


Leif Stilling
Amtsvandinspektør

Kopi er sendt til følgende:

Ulfborg-Vemb kommune.
Miljøstyrelsen, Strandgade 29, 1401 København K.
Danmarks Naturfredningsforening, Frederiksberg Runddel
1, 2000 København F.
Danmarks Sportsfiskerforbund v/miljøkonsulent Børge
Christensen, Worsåesgade 1, 7100 Vejle.
Forbrugerrådet, Købmagergade 7, 1150 København K.

~~Embedslægeinstitutionen er orienteret om tilladelsen.~~



RINGKJØBING AMTSKOMMUNE

TEKNIK OG MILJØ FORVALTNINGEN

Vand- og miljøafdelingen

Beliggenhed

Holstebrevvej 13
6990 Ulfborg

J.nr.

8-77-23-1-679-7-86

Målforhold

1 : 25.000

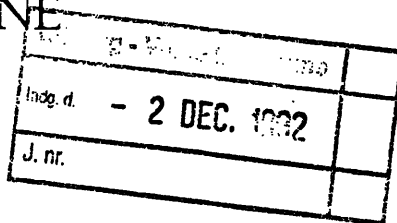
Reproduceret af Ringkjøbing Amtsråd
med Geodætisk Institut's tilladelse
(A 83) Copyright





RINGKJØBING
AMTSKOMMUNE

TEKNIK- OG MILJØ-
FORVALTNINGEN



DAMSTRÆDET 2
POSTBOKS 154
6950 RINGKJØBING
TELEFON 97 32 08 66

ANSØGNING OM FORNYELSE AF TILLADELSE TIL MARKVANDING.

(Ansøgning i henhold til § 20 i lovbekendtgørelse nr. 337 af 4. juli 1985 om vandforsyning)

1. ANSØGER (Ejer af indvindingssted)

Navn Erik Petersen

Vejnavn og husnr. Holstebrovej 13

Post nr. 6990 By Ulfborg Tlf. nr. 492467

2. FORBRUG

Ejendommens areal 31 ha

Areal der kan vandes 29 ha

Lejet areal, der kan vandes 6,0 ha

Anlæggets ydelse 35 m³/time

3. ANLÆG

Antal boringer 1 stk.

Nye boringer ja nej

Hvis der er udført nye boringer vedlægges borerapport og GI kort med boringer indtegnet.

Er der nedlagt boringer ja nej

Nedlagte boringer indtegnes på GI kort.

4. BEMÆRKNINGER

30/11
Dato

Erik Petersen
Ansøgers underskrift

Ansøgning og bilag sendes til den stedlige kommunalbestyrelse, der videresender sagen til Ringkjøbing Amtsråd.

vend

5. UDTALELSE

KOMMUNALBESTYRELSENS STILLINGTAGEN I HENHOLD TIL MILJØMINISTERIETS BEKENDTGØRELSE
OM VANDINDVINDING OG VANDFORSYNING

*ULFBORG-VEMB KOMMUNE HAR INTET AT INDVENDTE
MOD DET ANSØGTE*

6. OPLYSNINGER OVERFØRT FRA EJENDOMMENS STAMKORT

(UDFYLDES AF EJENDOMSSKATTEKONTORET)

REGISTERNUMMER	BELIGGENHED					
EJERS NAVN/ADRESSE						
EJERLAVTEKST	MATR.NR.	MATR. BOGST.	AREAL	HERAF VEJ	N	UN

BILAG

(BILAG FRA ANSØGER SKAL VIDERESENDES TIL AMTSKOMMUNEN)

OVERSIGTSKORT 1:10.000 HVORPA ANGIVES BELIGGENHED AF INDVINDINGSANLÆG, OLJETANKE M. V.
FOR SA VIDT BELIGGENHEDEN AF DISSE ANLÆG ER REGISTRERET HOS KOMMUNEN
(BESIGTIGELSE AF FORHOLDENE PÅ STEDET FORETAGES AF AMTSKOMMUNEN I FORBINDELSE MED
GODKENDELSE AF INDVINDINGSSTEDET)

07/12-92

DATO

[Handwritten Signature]

UNDERSKRIFT
Teknik- og Miljøforvaltningen
Ulfborg-Vemb Kommune

01723-3

HOLSTEBROVEJ 13
ULFBORG-VEMB KOMMUNE

ANTAL EJERE: 1

Ringkøbing Amtskommune
Teknik- & Miljøforvaltningen
Damstrædet 2
6950 Ringkøbing

EJER: ERIK PETERSEN

HOLSTEBROVEJ 13
EROGARD
6990 ULFBORG

NEDENNÆVANTE EJENDOM ER PR. 01/01 1992 ANSAT SALEDES:

EJENDOMSVÆRDI:	2.000.000	GRUNDVÆRDI:	327.600
STUEHUSV. MM.:	370.000	STUEHUSGRUNDVÆRDI:	2.000
URDERET AREAL:	33.3806	MATR.AREAL IALT:	33.3806

EJERLAV	MATR.NR	MATR.AREAL	APPR.DATO
DEN NORDLIGE DEL, ULFBORG MATR.NOTAT: LANDZONE	0026 B	17.7889	22/05 1969
MATR.NOTAT: LANDBRUG SDR VOSBORG HGD., ULFBORG	0048	3.3245	26/06 1975

*

EJERLAV	MATR.NR	MATR.AREAL	APPR.DATO
MATR NOTAT: LANDZONE MAT. .NOTAT: LANDBRUG	HERAF VEJ:		750
SDR. VOSBORG HGD., ULFBORG MATR.NOTAT: LANDZONE	0092	2.5650	26/06 1975
MATR.NOTAT: LANDBRUG DEN NORDLIGE DEL, ULFBORG	0010 G	5.3365	22/05 1969
MATR.NOTAT: LANDZONE MATR.NOTAT: LANDBRUG	HERAF VEJ:		594
DEN NORDLIGE DEL, ULFBORG MATR.NOTAT: LANDZONE	0026 D	2.6305	19/03 1942
MATR.NOTAT: LANDBRUG DEN NORDLIGE DEL, ULFBORG	0066 O	1.7352	04/05 1988
MATR.NOTAT: LANDZONE MATR.NOTAT: LANDBRUG	HERAF VEJ:		1145



ANSØGNING OM FORELØBIG INDVINDINGSTILLADELSE TIL VANDING M.V.
(ANSØGNING I HENHOLD TIL § 20 I LOV NR. 299 AF 8. JUNI 1978 OM VANDFORSYNING M.V.)

UDFYLDES AF ANSØGER

GRUND-
VAND

OVERFL-
VAND

ANSØGNINGEN VEDR. INDVINDING AF

1. ANSØGER (EJER AF INDVINDINGSSTED)

NAVN Erik Petersen
VEJNAVN OG HUSNR. Holstebrovej 13
POST NR. 6990 BY Ulfborg TLF. NR. 492467

2. FORBRUG

TIL VANDING AF

EGET AREAL

LEJET AREAL

ANSØGT ARSFORBRUG

10000 m³/år

_____ m³/år

EJENDOMMENS AREAL

34 ha

AREAL DER KAN VANDES

21 ha

_____ ha

HERAF GRÆS

10 ha

_____ ha

KORN

6 ha

_____ ha

ROER

5 ha

_____ ha

KARTOFLER

_____ ha

_____ ha

GARTNERIAFGR. FRILAND

_____ ha

_____ ha

GARTNERIAFGR. DRIVHUS

_____ m²

_____ m²

ANDET (ART ANFØRES)

TIL HUSHOLDNING OG DRIFT

(UDFYLDES KUN HVIS ANLÆGGET OGSÅ
INDRETTES TIL DISSE FORMAL)

ANSØGT ARSFORBRUG

_____ m³/år

TIL ANDET FORMAL

EGET AREAL

LEJET AREAL

(ART ANFØRES)

_____ m³/år
_____ m³/år

_____ m³/år
_____ m³/år

LEJET AREAL (LEJEKONTRAKT KAN VEDLÆGGES)

MATR. NR. _____ EJERLAV _____

EJERS NAVN _____

VEJNAVN OG HUSNR. _____

POST NR. _____ BY _____ TLF. NR. _____

LEJEMALET ER INDGÅET I 19 _____ OG UDLØBER I 19 _____

DATO

UDLEJERS UNDERSKRIFT

UDFYLDES AF ANSØGER

3. INDVINDING

STED

MATR. NR. 26.B EJERLAV _____

KOMMUNE Ulfborg - Vemb _____

OVERFLADEVAND

(UDFYLDES KUN VED INDVINDING FRA VANDLØB, SØ ELLER LIGN.)

VANDOMRÅDETS ART vandløb sø andet VANDOMRÅDETS NAVN _____

HVIS VANDLØB amtsvandløb kommunevandløb privat vandløb

GRÆNSER VANDINGSAREALET OP TIL VANDLØBET? Ja Nej

SKAL ANLÆGGET ELLER DELE HERAF ANLÆGGES PÅ ANDEN MANDS GRUND? Ja Nej

DRIVMIDDEL (PUMPE) dieselmotor elmotor

ANLÆGGETS FORVENTEDE TIMEKAPACITET _____ m³/time

GRUNDEVAND

(UDFYLDES KUN VED INDVINDING FRA BORING ELLER BRØND)

AFSTANDE MELLEM PATÆNKET BORESTED OG FORURENINGSKILDER PÅ EGEN EJENDOM

○ SIVEBRØND _____ m MØDDING 45 m ANDET (ART ANFØRES) _____

○ AJLEBEHOLDER _____ m GYLLETANK 45 m _____

○ ØENSILAGEBEHOLDER _____ m OLJETANK 75 m _____

(SE IØVRIGT VEJLEDNING)

4. TIDLIGERE VANDINGSTILLADELSE FRA

	DATO	m ³ /år	GRUNDEVAND	OVERFL.-VAND	EGET AREAL	LEJET AREAL
LANDVÆSENSRET	_____	_____	<input type="checkbox"/>	<input type="checkbox"/>	<input type="checkbox"/>	<input type="checkbox"/>
KOMMUNE	_____	_____	<input type="checkbox"/>		<input type="checkbox"/>	<input type="checkbox"/>
AMTSKOMMUNE	_____	_____	<input type="checkbox"/>	<input type="checkbox"/>	<input type="checkbox"/>	<input type="checkbox"/>

5. BEMÆRKNINGER

BILAG

GEODÆTISK INSTITUTS KORT 1:25.000 HVORPÅ INDTEGNES:

1. INDVINDINGSSTEDET ELLER STEDERNE

2. AREALER, DER ØNSKES VANDET (HVIS KORTBILAG IKKE ER VEDLAGT ANSØGNINGEN,

KAN SAGSBEHANDLINGEN BLIVE UNØDIGT FORSINKET).

28-7-86

DATO

Erik Petersen

ANSØGERENS UNDERSKRIFT

INSENDES TIL KOMMUNEN

BORING/ANLÆG MA IKKE UDFØRES FØR FORELØBIG TILLADELSE FORELIGGER

01723-3

HOLSTEBROVEJ 13
ULFBORG-VEMB KOMMUNE

EJER: ERIK PETERSEN
BROGARD
HOLSTEBROVEJ 13
6990 ULFBORG

NEDENNÆVNTE EJENDOM ER VED VURDERINGEN PR. 01/04 1985 ANSAT SALEDES:
EJENDOMSVÆRDI: 1.400.000 GRUNDVÆRDI: 326.100
STUEHUSVÆRDI: 270.300 STUEHUSGRUNDVÆRDI: 1.900
VURDERET AREAL: 33.3806 MATR.AREAL IALT: 33.3806

EJERLAV	MATR.NR	MATR.AREAL	APPR.DATO
DEN NORDLIGE DEL, ULFBORG	0010 B	5.3365	22/05 1969
MATR.NOTAT: LANDBRUG			
SDR.VOSBORG HGD., ULFBORG	0048	3.3245	26/06 1975
MATR.NOTAT: LANDBRUG	HERAF VEJ:		750

*

EJERLAV	MATR.NR	MATR.AREAL	APPR.DATO
SDR.VOSBORG HGD., ULFBORG	0092	2.5650	26/06 1975
MATR.NOTAT: LANDBRUG	HERAF VEJ:		594
DEN NORDLIGE DEL, ULFBORG	0026 B	17.7889	22/05 1969
MATR.NOTAT: LANDBRUG			
I I NORDLIGE DEL, ULFBORG	0026 D	2.6305	19/03 1942
MATR.NOTAT: LANDBRUG			
DEN NORDLIGE DEL, ULFBORG	0066 D	1.7352	22/05 1969
MATR.NOTAT: LANDBRUG			

6. UDTALELSE

KOMMUNALBESTYRELSENS STILLINGTAGEN I HENHOLD TIL MILJØMINISTERIETS BEKENDTGØRELSE
OM VANDINDVINDING OG VANDFORSYNING

Ulfborg-Vemb kommune har intet at indvende mod det ansøgte.

7. OPLYSNINGER OVERFØRT FRA EJENDOMMENS STAMKORT

(UDFYLDES AF EJENDOMSSKATTEKONTORET)

REGISTERNUMMER	BELIGGENHED					
EJERS NAVN/ADRESSE						
EJERLAVTEKST	MATR.NR.	MATR. BOGST.	AREAL	HERAF VEJ	N	UN


BILAG

(BILAG FRA ANSØGER SKAL VIDERESENDES TIL AMTSKOMMUNEN)

OVERSIGTSKORT 1:10.000 HVORPA ANGIVES BELIGGENHED AF INDVINDINGSANLÆG, OLJETANKE M. V.
FOR SA VIDT BELIGGENHEDEN AF DISSE ANLÆG ER REGISTRERET HOS KOMMUNEN
(BESIGTIGELSE AF FORHOLDENE PÅ STEDET FORETAGES AF AMTSKOMMUNEN I FORBINDELSE MED
GODKENDELSE AF INDVINDINGSSTEDET)

31/07-86

DATO



UNDERSKRIFT

VEJLEDNING

Ved indvinding af overfladevand.

Hvis ansøgeren har kendskab til nærværelsen af andre interesser ved samme vandløb (andre vandingsanlæg, dambrug, opstemningsrettigheder m.v.), bør oplysning herom med angivelse af navn og adresse anføres i pkt. 5. Under pkt. 5 eller i et særligt bilag skal der tillige redegøres for, hvorledes selve indvindingen er tænkt etableret, herunder om der i eller ved vandløbet er tænkt udført faste installationer eller bygværker. I givet fald med en nærmere beskrivelse af disse.

Ved indvinding af grundvand.

Boringer til erhvervsindvinding, herunder boring til markvanding, men ikke boringer til gartnerier, levnedsmiddelindustri og drikkevandforsyning, skal så vidt muligt overholde følgende mindste afstande til forureningskilder m.v.

Afstand (meter)

- 5 skel, veje bygninger og el-anlæg (lavspænding)
- 10 el-anlæg (højspænding)
- 15 faskiner for tagvand, dræn uden spildevand, tætte spildevandsledninger, ledninger for overfladevand og regnvand samt septiktanke og tørklosetter
- 25 stalde, løbegårde, møddinger, ajlebeholdere, gødningsoplæg og -tanke
- 30 nedgravning af latrin
- 50 oplag af sprøjtemidler og giftstoffer, tanke for benzin og olie, spildevandsledninger af drænrør samt nedsivningsanlæg uden WC
- 75 nedsivningsanlæg med WC, rensningsanlæg og pumpestationer for spildevand
- 100 kirkegårde og nedgravning af døde dyr
- 150 jordbassiner for spildevand, slambede for spildevandsrensning, lossepladser, slaggeoplæg og skrotpladser
- 400 vandløb og åbne vandarealer. I visse tilfælde kan kortere afstand tillades.

Indsendelse og sagens behandling

Når ansøgningen er udfyldt, indsendes den med bilag til kommunen, der efter udfyldelse af sin del af skemaet videresender sagen med bilag til amtskommunen.

Der tages herefter stilling til om ansøgningen kan fremmes, og det påtænkte indvindingssted besigtiges. I visse tilfælde offentliggøres ansøgningen i stedlige blade.

Ved offentliggørelse gives der oplysning om, at der kan gøres indsigelse indenfor en frist på 3 uger. Efter de 3 uger, og evt. efter afholdelse af indbudt eller offentligt møde, tages der stilling til, om foreløbig indvindingstilladelse kan meddeles.

Udførelse af anlæg

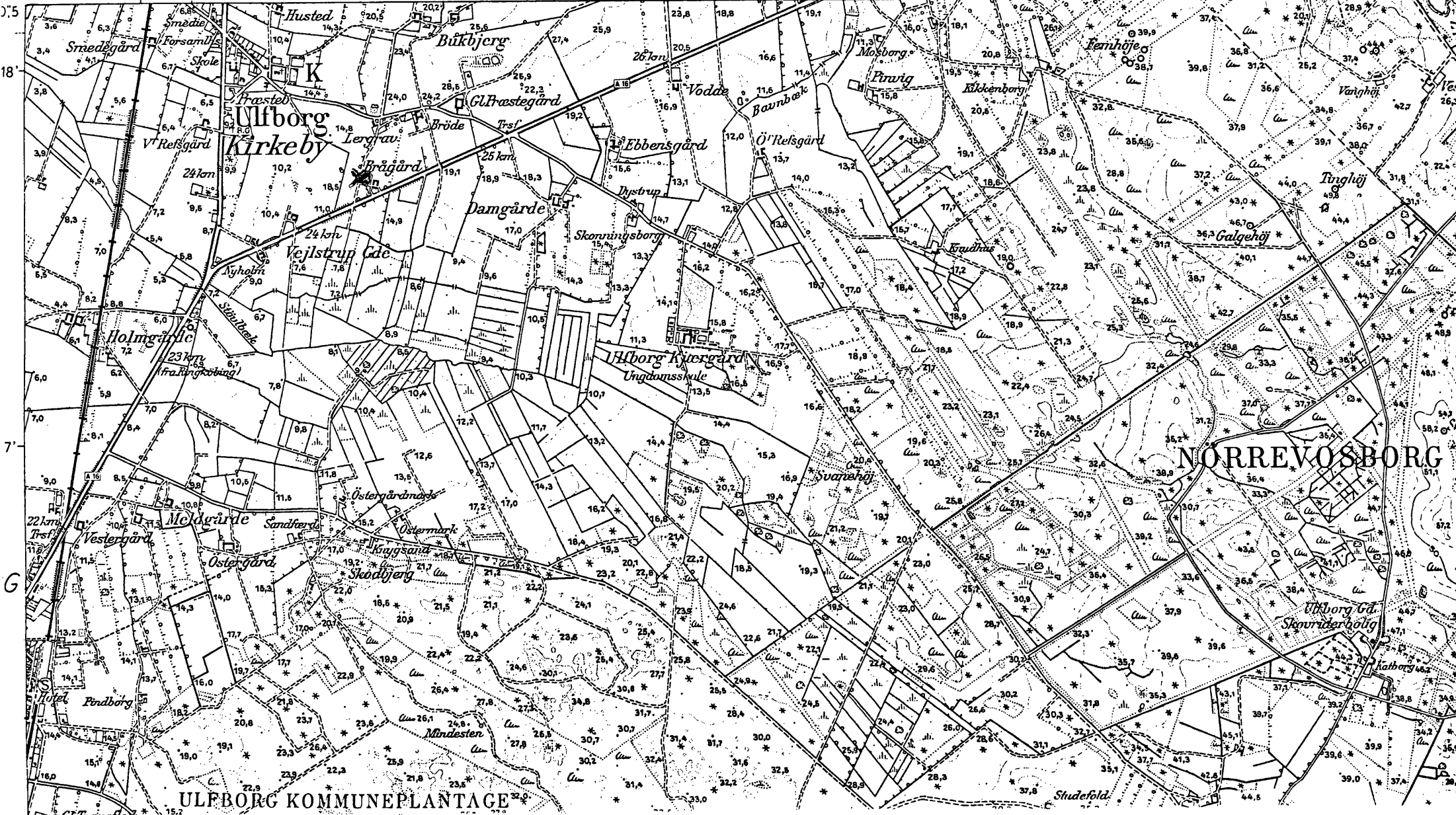
Indvindingsanlægget må tidligst udføres efter udløb af klagefristen på 4 uger fra den dag, tilladelsen er modtaget. Skulle klage over afgørelsen være indgivet forinden, vil meddelelse herom straks blive givet, og etablering af anlægget må da afvente klagens behandling.

DANMARK 1:25 000

GEODÆTISK



19°25'8" 8°20' 8°22' 8°24' 8°26'



ULFBORG KOMMUNEPLANTAGE