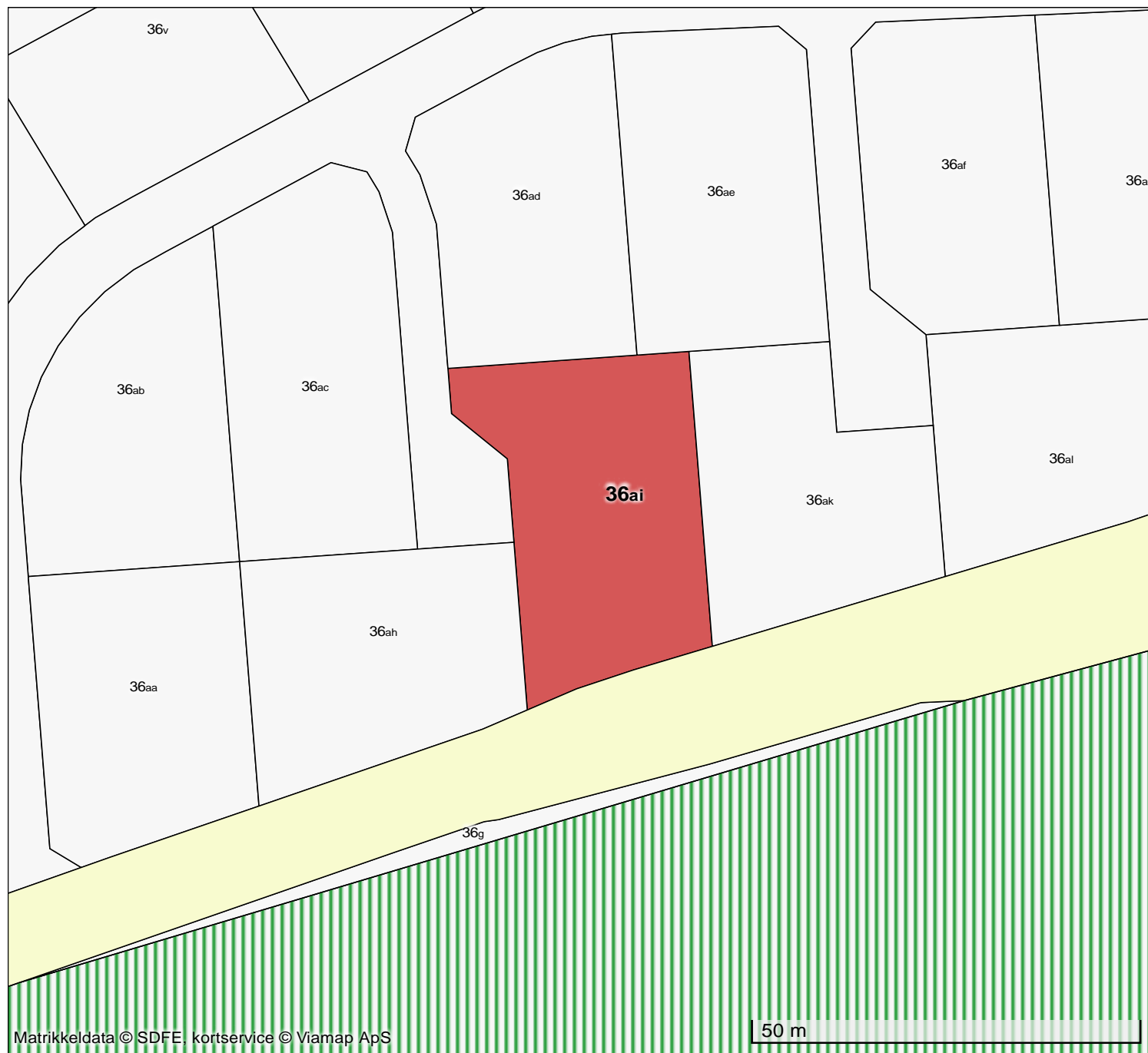


Ejendomskort

Kopi af ejendommens matrikeloplysninger ajourført indtil:

04-06-2020


Kommune	Hjørring		
Kommunekode	860	Antal matrikler	1
Ejendomsnummer	39900	Samlet matrikelareal (m ²)	1.230



Ejendomskort


Signaturforklaring:

 Ejendommen

 Udskilt vej

 Optaget vej/sti

 Fredskov

 Strandbeskyttelse/Klitfredning

Ejendomskort

Kopi af ejendommens matrikeloplysninger ajourført indtil:

04-06-2020

Kommune	Hjørring		
Kommunekode	860	Antal matrikler	1
Ejendomsnummer	39900	Samlet matrikelareal (m ²)	1.230

Ejerlav: Skibsby By, Skt. Olai (541153)

Matrikelnummer	Samlet areal i m ²	Journalnummer	Ændringsdato
36ai	1.230	U2018-52461	19-09-2018

Jordforurening: Se under "Matrikler" eller "Rapporter" i Ejendomsdata på www.e-nettet.dk
Vandarealer: Se under Arealinformation på www.miljoportal.dk eller kontakt kommunen